









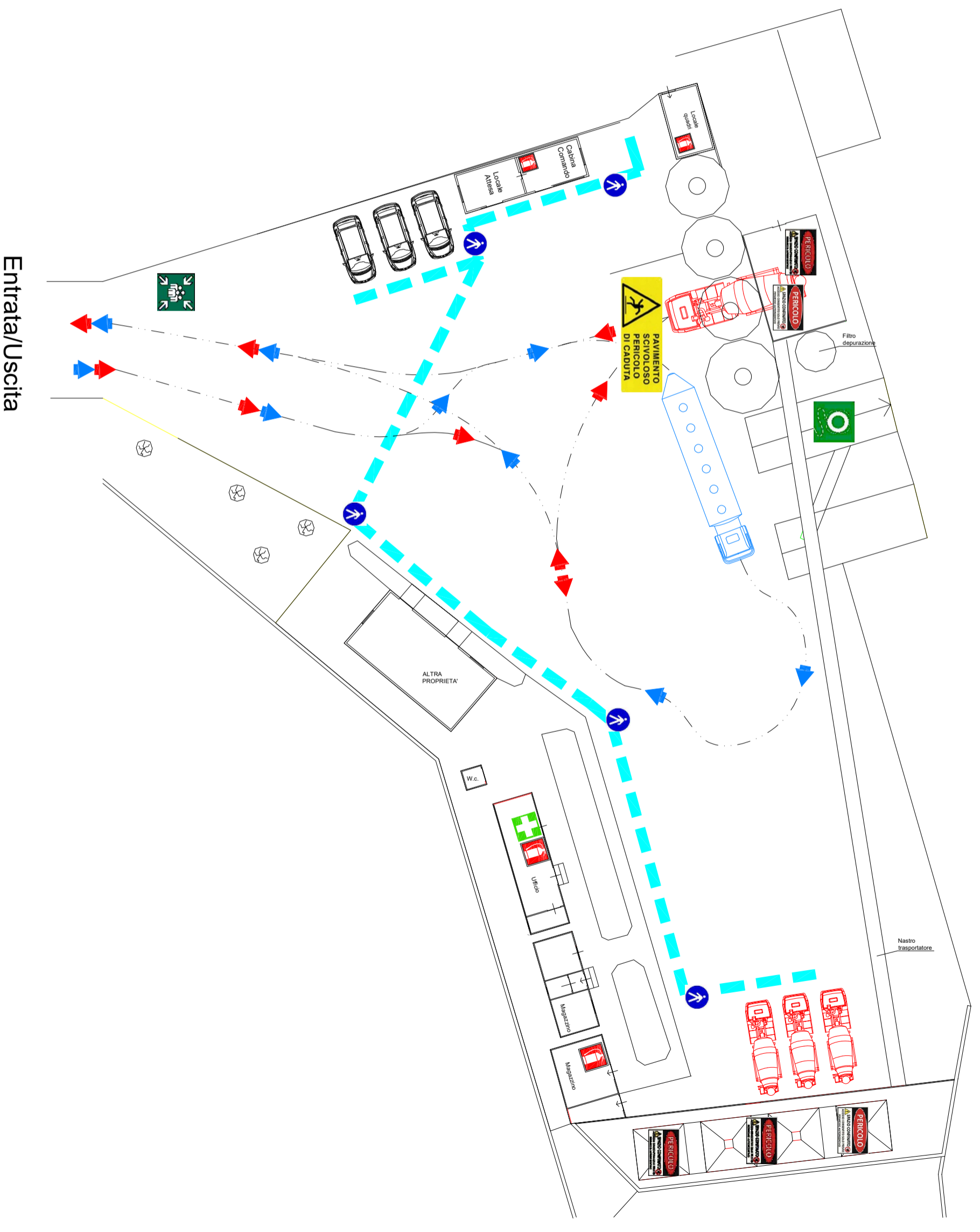


IMPIANTO DI PADERNO DUGNANO 1

*Planimetria delle
emergenze e della
viabilità interna*

LEGENDA

	TRANSITO AUTOBETONIERE
	TRANSITO AUTOSILO S CEMENTO
	PERCORSO PEDONALE
	ESTINTORE
	CASSETTA DI PRONTO SOCCORSO
	PUNTO DI RACCOLTA
	SALVAGENTE
	PERICOLO SPAZIO CONFINATO ACCESSO AGLI ALBERGHI
	PAVIMENTO SCIVOLOSO PERICOLO DI CADUTA
	RISCHIO SCIVOLAMENTO



Entrata/Uscita